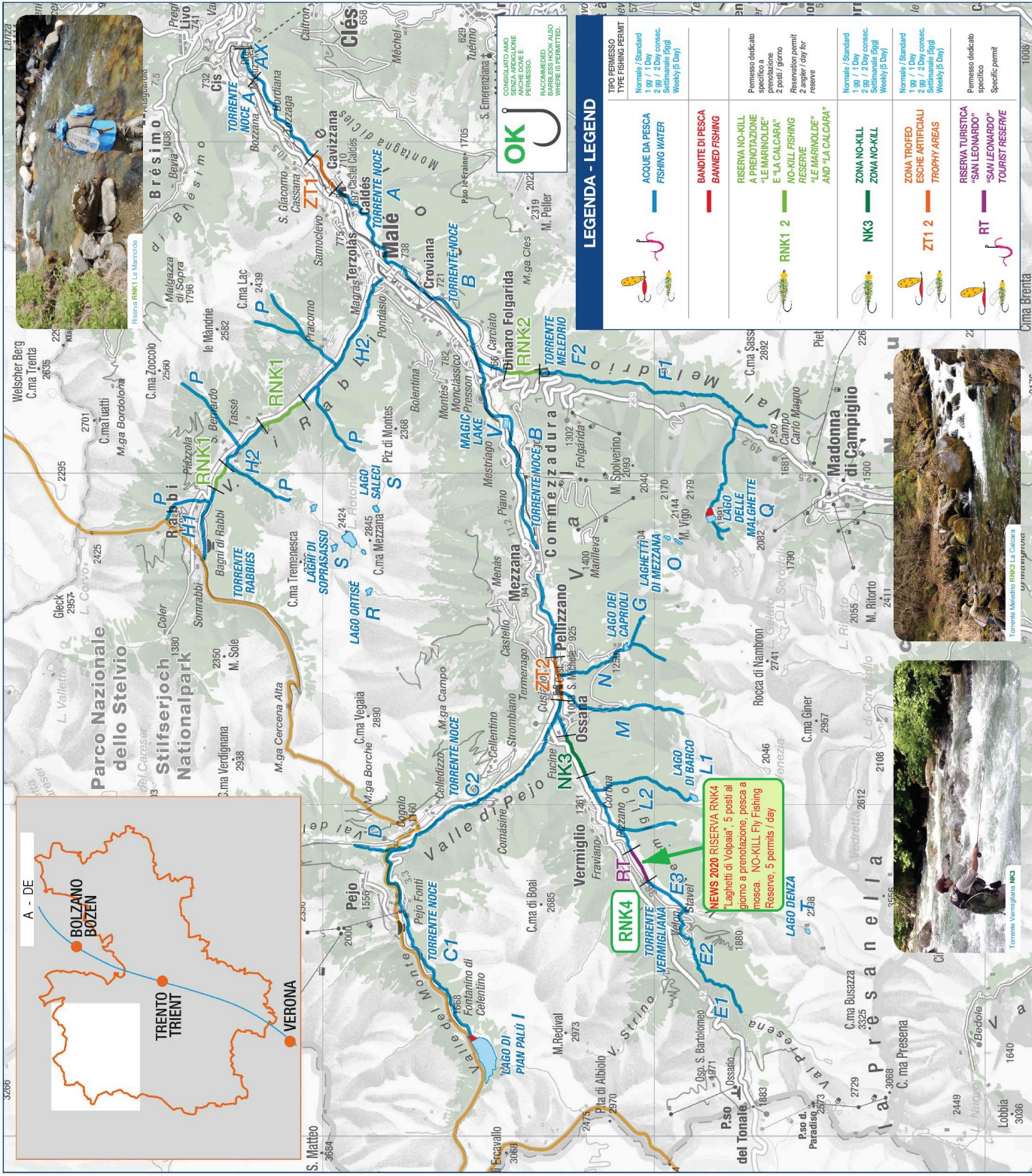
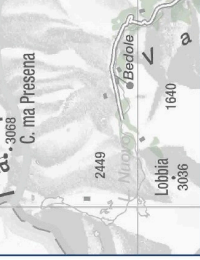




SIGA REF.	ACQUA / NAME OF WATERWAY	LIMITI	LIMITS
AX	Torrente Noce / Noce stream	Dalle falde presso Bordiana / From the folds near Bordiana	From the folds near Bordiana (Zone del Ambrasio)
A	Torrente Noce / Noce stream	Dalla confluenza con il torrente Rabiale / From the confluence with the Rabiale	From the confluence with the Rabiale
B	Torrente Noce / Noce stream	Dalla confluenza con il torrente Vermigliana alla confluenza con il torrente Rabiale / From the confluence with the Vermigliana stream to the confluence with the Rabiale stream	From the confluence with the Vermigliana stream to the confluence with the Rabiale stream
C1	Torrente Noce / Noce stream	Torrente Noce al Val dei Monti / Noce stream at the confluence with the torrente Noce (left tributaries excluded)	At the confluence with the torrente Noce (left tributaries excluded)
C2	Torrente Noce / Noce stream	Torrente Noce alla confluenza con il torrente Vermigliana / Noce stream at the confluence with the Vermigliana stream	From the confluence with the Noce Bianco stream to the confluence with the Vermigliana stream
D	Torrente Noce Bianco / Noce Bianco stream	Dal ponte alla Centrale / From the bridge at the power station	From the bridge at the power station (left tributaries excluded)
E1	Torrente Vermigliana / Vermigliana stream	Dalle origini al ponte del Peck / From the source to the Peck bridge	From the source to the Peck bridge (left tributaries excluded)
E2	Torrente Vermigliana / Vermigliana stream	Dal ponte della Pesca alla confluenza con il torrente Noce / From the bridge at the fishing area to the confluence with the Noce stream	From the bridge at the fishing area to the confluence with the Noce stream (left tributaries excluded)
E3	Torrente Vermigliana / Vermigliana stream	Dalle origini al torrente Pesarella / From the source to the Pesarella	From the source to the Pesarella (left tributaries excluded)
F1	Torrente Meledrio / Meledrio stream	Dal lago Maglietta al ponte del Pavin / From the lake Maglietta to the Pavin bridge	From the lake Maglietta to the Pavin bridge (left tributaries excluded)
F2	Torrente Meledrio / Meledrio stream	Dal ponte del Cavallotti alla confluenza con il torrente Noce / From the bridge at the Cavallotti to the confluence with the Noce stream	From the bridge at the Cavallotti to the confluence with the Noce stream (left tributaries excluded)
G	Lago di Caprioli / Caprioli lake	Tutto lo specchio lacustre / The entire lake surface	The entire lake surface
H1	Torrente Rabiale / Rabiale stream	Dalle origini al torrente Meledrio / From the source to the Meledrio	From the source to the Meledrio (left tributaries excluded)
H2	Torrente Rabiale / Rabiale stream	Dalla confluenza con il torrente Meledrio alla confluenza con il torrente Noce / From the confluence with the Meledrio to the confluence with the Noce stream	From the confluence with the Meledrio to the confluence with the Noce stream (left tributaries excluded)
I	Lago Rabiale di Pier Palù / Pier Palù lake	Tutto lo specchio lacustre, esclusa la "banchetta di dirittura" in prossimità della diga / The entire lake surface, excluding the "straightening bank" near the dam	The entire lake surface, excluding the "straightening bank" near the dam
L1	Lago di Barco / Barco lake	Tutto lo specchio lacustre / The entire lake surface	The entire lake surface
L2	Rio di Barco e rio Palù / Barco creek and Palù creek	Dalle origini alla confluenza con il torrente Vermigliana / From the source to the confluence with the Vermigliana stream	From the source to the confluence with the Vermigliana stream
M	Rio Focis di Valsapena / Focis creek	Dalle origini alla confluenza con il torrente Vermigliana / From the source to the confluence with the Vermigliana stream	From the source to the confluence with the Vermigliana stream
N	Rio Focis di Frazion / Focis creek	Dalle origini alla confluenza con il torrente Vermigliana / From the source to the confluence with the Vermigliana stream	From the source to the confluence with the Vermigliana stream
O	Laghetto di Mezzana / Mezzana lake	Tutto lo specchio lacustre / The entire lake surface	The entire lake surface
P	Alfornelli del Rabiale / Rabiale stream	Dalla confluenza con il torrente Meledrio alla confluenza con il torrente Noce / From the confluence with the Meledrio to the confluence with the Noce stream	From the confluence with the Meledrio to the confluence with the Noce stream (left tributaries excluded)
Q	Lago delle Magliette / Magliette lake	La parte idrografica superiore delimitata dai cartelli A1 e A2 / The upper hydrographic part delimited by signs A1 and A2	The upper hydrographic part delimited by signs A1 and A2
R	Lago di Oshik / Oshik lake	Tutto lo specchio lacustre / The entire lake surface	The entire lake surface
S	Laghi di Soprasasso / Soprasasso lakes	Laghi di Soprasasso, Albi, Rotondo, Quaro, Salei, Prato / Soprasasso lakes, Albi, Rotondo, Quaro, Salei, Prato	The entire surface of the Soprasasso lakes, Albi, Rotondo, Quaro, Salei, Prato
T	Lago Denza / Denza lake	Tutto lo specchio lacustre / The entire lake surface	The entire lake surface
V	Maggio Lake / Maggio Lake	Tutto lo specchio lacustre / The entire lake surface	The entire lake surface
RT1	Torrente Vermigliana / Vermigliana stream	A Vermiglio, dal ponte di Vopatea, alla confluenza con il torrente Rabiale / From Vermiglio, from the bridge to the confluence with the Rabiale	At Vermiglio, from the bridge to the confluence with the Rabiale (left tributaries excluded)
RNK1	Torrente Rabiale / Rabiale stream	A S. Giovanni, dal ponte di Boana, alla confluenza con il torrente Noce / From S. Giovanni, from the bridge to the confluence with the Noce stream	At S. Giovanni, from the bridge to the confluence with the Noce stream (left tributaries excluded)
RNK2	Torrente Meledrio / Meledrio stream	A Dimaro, dalla centrale idroelettrica, alla confluenza con il torrente Noce / From Dimaro, from the hydroelectric plant, to the confluence with the Noce stream	At Dimaro, from the hydroelectric plant, to the confluence with the Noce stream (left tributaries excluded)
NK3	Torrente E3 / Vermigliana stream	Dalla presa della centrale idroelettrica, alla confluenza con il torrente Noce / From the intake of the hydroelectric plant, to the confluence with the Noce stream	From the intake of the hydroelectric plant, to the confluence with the Noce stream (left tributaries excluded)
ZT1	Torrente Noce A / Noce A stream	Dalla presa della centrale idroelettrica, alla confluenza con il torrente Noce / From the intake of the hydroelectric plant, to the confluence with the Noce stream	From the intake of the hydroelectric plant, to the confluence with the Noce stream (left tributaries excluded)
ZT2	Torrente Noce B / Noce B stream	Dal ponte di Cusiano (sopra) alla confluenza con il torrente Noce / From the Cusiano bridge (above) to the confluence with the Noce stream	From the Cusiano bridge (above) to the confluence with the Noce stream (left tributaries excluded)



LEGENDA - LEGEND

TIPO PERMESSO / TYPE FISHING PERMIT	ACQUE DA PESCA / FISHING WATER	BANDETE DI PESCA / BANNED FISHING	RISERVA NO-KILL A PRENOTAZIONE "LE MARINUOLDE" / NO-KILL FISHING RESERVE	ZONA NO-KILL / ZONA NO-KILL	ZONA TROFEO ESCE ARTIFICIALI / TROPHY AREAS	RISERVA TURISTICA "SAN LEONARDO" / TOURIST RESERVE
Normale / Standard 1 gg / 1 Day 2 gg / 2 Day consec. 5 gg / 5 Day consec. Weekly (5 Day)						
Permessi dedicati a specifiche prenotazioni / Specific permits for reservations						
2 posti / giorno / 2 anglers / day for reserve						
Normale / Standard 1 gg / 1 Day 2 gg / 2 Day consec. 5 gg / 5 Day consec. Settimane (5 Day)						
Permessi dedicati a specifiche prenotazioni / Specific permits for reservations						
2 posti / giorno / 2 anglers / day for reserve						
Normale / Standard 1 gg / 1 Day 2 gg / 2 Day consec. 5 gg / 5 Day consec. Settimane (5 Day)						
Permessi dedicati a specifiche prenotazioni / Specific permits for reservations						
2 posti / giorno / 2 anglers / day for reserve						



In tutta la acque del torrente Noce, la pesca è ammessa con il permesso di pesca in acque libere (Zona del Ambrasio).
In alcuni tratti è regolamentata la pesca di permessa.

In tutta la acque del torrente Noce, la pesca è ammessa con il permesso di pesca in acque libere (Zona del Ambrasio).
In alcuni tratti è regolamentata la pesca di permessa.

